


022 22/2/04, 2000,
The State of Bihar
Barh, Dist. South 84 Parganas

19th Jan 05
at his private residence of
Pranab K. Marik
Barh / Champ



श्री गुरुदेव शिवाय


P.H. 6 son
at his residence

Pranab K. Marik
Shri Shri Marik
Barh
P. & Barh, Dist. South 84 Parganas
by Pradip Dasgupta, Christian

Pranab
19/1/05

ADD. Dist. Sub-Registrar
Barh, Dist. South 84 Parg.

श्री गुरुदेव शिवाय



K. C. I-1
20

J. Suprakash Ghosh
Advocate
Barh Civil Court
P. & Barh, Dist. South 84 Parganas
by Gaur Mohan, Muslim / Christian
by Pradip Dasgupta

Seventeen
19/1/05

ADD. Dist. Sub-Registrar
Barh, Dist. South 84 Parg.

Suprakash Ghosh
Advocate
Barh Civil Court

19/1/05



- २ -

কোবালা দাতা :-

শ্রী প্রনব কুমার মারিক, পিতা মৃত শিব দাস মারিক, -

জাতি - হিন্দু, পেশা - ব্যবসা, পায় - বারুইপুর (কাছারি বাজার)

খানা - বারুইপুর, জেলা - দক্ষিণ ২৪ পরগনা। -

কস্য এই কোবালা দাতা আমার খরিদা সূত্রে প্রাপ্ত খাস দখলিযু রাখত স্থিতিবান
সুত্র বিশিষ্ট হস্তান্তর যোগে এর খেরাজি শালি হালে ডাক্তার জমি জমা যায় সকল প্রকার
ইজমেন্ট সুত্রদি সহ বিনা কোন নিয়মে নিঃসৃত্ত মাক বিক্রয় কোবালা পত্র মিদ
কার্য্যকালে -

জেলা - দক্ষিণ ২৪ পরগনা, খানা ও গ্রাঃ ডি: পাবেরেজেন্ট্রী অফিস বারুইপুরের
এলাকাধিন পরগনা মেদনমল্ল জে এল নং ৩৩, মৌজা শালিপুর গ্রায়ে - রিভিগন্যান জরিপের
২০ নং খতিয়ান ভুক্ত এবং হাল এল অর জরিপের কৃ: ৩৫৭ নং খতিয়ান ভুক্ত - ১০৫ নং
দাগে ৭৬ শতক জমির মধ্যে বিক্রীত ২কাঠা ১ ছটাক ২৩ বর্গফুট বিক্রীত পুটের উত্তর ও
পশ্চিমাংশে ১' ফুট প্রস্থ কমন ছেন সহ উচ্ছিত্ত জমি জমা যাতা নিম্ন তপশিলে বিশেষ

রূপে ..



- 0 -

Sd/-

রূপে পরিচয় বিশিষ্ট জমি জমা এবং যাহা অত্র দলিলে একাংশ স্বরূপ নকশায় লাল রংয়ের দ্বারা প্রীমা অভিহিত এবং ইংরাজী (২২) সংখ্যা দ্বারা চিহ্নিত জমি জমা মায় উক্ত নকশায় বিক্রীত প্লট বা জমি জমা জমার পশ্চিম ও উত্তর পার্শ্বে যে ১০' ফুট প্রস্থ কমন প্যাটে প্যাসেজ প্রদর্শিত হইয়াছে। উক্ত কমন প্যাসেজ ব্যবহারের অবাধ ব্যবহারিক অধিকার মায় অন্যান্য সকল প্রকার ইজমেন্ট প্ল্যান্ডি সহ অত্র দলিলের অন্তর্গত বিক্রীত জমি জমা হইতেছে। -

অত্র বিক্রীত ১০৪ নং দাগের সমূহ ৭৬ শতক জমি জমা পূর্বে বারুইপুর কাছারি বাজার নিবাসী অমূল্য রতন ঘোষ মহাশয়ের খাস দখলি সম্পত্তি থাকে এবং তাহার নাম বরাবর রিভিনিউ জরিপের ২০ নং খতিয়ানে শূন্য ভাবে লিপিবদ্ধ হয় এবং উক্ত খতিয়ানের দখলি কলমে বা ২০ কলমে তাহার নাম বরাবর সমূহ ৭৬ শতক জমি জমা শূন্য ভাবে রেকর্ডেড হইয়া ফাইনালি পাবলিশড হয়। তৎপর উক্ত অমূল্য রতন ঘোষ ঐ ১০৪ নং দাগের সমূহ ৭৬ শতক জমি জমা নগদ টাকার আবশ্যক হওয়ায় বিক্রয় করিবার ঘোষণা করিলে গত ইং - ২।১২।১৯৬৪ তারিখে বারুইপুর পাবলিকের অফিসে

পূর জিষ্ঠীকৃত

স্বাক্ষরিত

রেজিস্ট্রীকৃত ১২০১৫ নং বিক্রয় কোবালা দলিল মূলে অত্র কোবালা দাতা শ্রী পুনব কুমার মারিক খরিদ করিয়া খাসে ভোগ দখলিকার হয়েন। - উক্ত দলিল বারুইপুর সাবরেজেষ্ট্রী অফিসে বুক নং ১, ভলুম নং - ১৪৫, ৭৬ হইতে ৮১ নং পাতায় ১২৬০ সালের ১২০১৫নং বিক্রয় কোবালা দলিল রূপে লিপিবদ্ধ আছে। - এবং অত্র কোবালা দাতা শ্রী পুনব কুমার মারিক মহাশয়ের নাম বরাবর উক্ত ১০৫ নং দাগের সমুহ ৭৬ শতক জমি জমা হাল এল আর জরিপের ক্র: ৩৫৭ নং খতিয়ানে শুম্ধ ভাবে রেকর্ডেড হইয়া ফাইনালি পাবলিশড হইয়াছে। উক্ত রূপে কোবালা দাতা আমি উক্ত সম্পত্তি প্রাপ্ত হইয়া সরকারে রাজস্বাদি আদায় পূর্বক ও অন্যের বিনা সংশ্রবে খাসে ভোগবান ও দখলিকার আছি। -

এফনে আইন সম্মত বৈধ কারনে ও অন্যত্র সম্পত্তি খরিদ করিবার কারনে নগদ টাকার বিশেষ আবশ্যিক হওয়ায় নিম্ন তপশিলে বর্ণিত ২ কাঠা ১ ছটাক ২০ বর্গফুট জমি জমা বিক্রয় করিবার ঘোষনা করিলে অত্র কোবালা গ্রহীতা আপনি উক্ত জমি জমার সম্বোধিত মূল্য ৫০,০০০.০০ ম: পঞ্চাশ হাজার টাকায় খরিদ করিতে সম্মত হইলে অদ্য আপনার নিকট হইতে নিম্ন টাকার জায় মত ৫০,০০০.০০ ম: পঞ্চাশ হাজার টাকা লোন গ্রহনে আপনাকে নি:স্বত্ব সাক কোবালায় বিক্রয় করিয়া অদ্য হইতে ষ্টিচরকালের মতপূত্র পৌত্রাদি ভাবি ওয়ারিশানগন ক্রমে দখল ও গুত্ব ত্যাগি হইলাম।

প্রকাশ থাকে যে - অদ্যকার তারিখ হইতে নিম্ন তপশিলে বর্ণিত জমি জমা নি:স্বত্ব, নি:স্বত্ব ও নি:স্বত্ব বিক্রয় করিয়া আপনাকে খাস দখল দিলাম। আপনি অদ্যকার তারিখ হইতে আমার যাবতীয় সমুহ গুত্ববান ও দখলিকার হইয়া অত্র বিক্রীত জমি জমাতে প্রাবেক নাম খারিজ পূর্বক নিজ নাম পত্তন করত: সরকারে খাজনাদি আদয়ে দিয়া মোল আনা মালিক রূপে পুত্র কন্যা, পৌত্রাদি ওয়ারিশান ও স্মলভিষ্টিগন ক্রমে দান, বিক্রয় ব-দকাদির দ্বারা মদুচ্ছা মতে ভোগ দখল করিতে থাকুন, তাহাতে আমি কিম্বা আমার ওয়ারিশানগনের কস্মিন কালে কোন রূপ দাবি দাওয়া ওজর আপত্তি দাবি- দাওয়া গুত্ব সংশ্রব থাকিল না বা থাকিবে না, যদি ভবিষ্যতে কেহ কোন প্রকার দাবি দাওয়া করি বা করে তাহা হইলে তাহা পূর্ব আদালতে নামজ্ঞার বাতিল ও অসিদ্ধ হইবেক। -

স্বাক্ষরিত

আরও প্রকাশ থাকে যে - অত্র বিক্রীত জমি জমার আমি ভিন্ন অন্য কোন সরকারি বা উক্ত জমি জমা আমি ইতিপূর্বে অন্য কোন সরকারি-বেসরকারি স্থানে এবং কোন ব্যক্তি দান, বিক্রয় বন্ধক আদির দ্বারা কোন প্রকার হস্তান্তর করি নাই বা সরকার কর্তৃক ভেঙে বা অ্যাকুইজিশান হয় নাই বা বিক্রীত জমি জমা দেবত্র বা পৌত্তোর সম্পত্তি নহে। আমি উক্ত জমি বিক্রয়ের উদ্দেশ্যে কাহারও সঙ্গে চুক্তি বন্ধ হই নাই বা করি নাই এবং এই জমি সংক্রান্ত বিষয়ে কোন আদালতে কোন রূপ মামলা বা মোকদ্দমা নাই। সম্পূর্ণ নিসর্দায় ও পরিস্কার অবস্থায় আমার খাস দখলি জমি জমা আপনাকে চিরতরে বিক্রয় করিলাম । -

আরও প্রকাশ থাকে যে, সুবিধ্যতে অত্র দলিলের কোন অংশ ভুল বা ভ্রান্ত থাকি প্রকাশ পায় তখনও কোন সংশোধিত বা স্যাম্প্লিফিকেশনারি দলিলের আবশ্যক হয় তাহা হইলে আমি বিনা পোন গ্রহনে যথা সময়ে যথা স্থানে যাইয়া আপনার খরচায় উক্ত দলিল সম্পাদন ও রেজেক্টোরি করিয়া দিতে আমি ওয়ারিশানগন ক্রমে বাধ্য থাকিলাম। অত্র দলিলে প্রথিত নকসার অত্র দলিলের প্রকাশ বলিয়া গন্য হইবে । -

এতদর্থে সুস্থ শরীরে সরল মনে অন্যের বিনা অনুরোধে দলিলে উল্লিখিত টাকা নিম্ন টাকার জায় মত বুকিয়া পাইয়া নিম্ন স্বাক্ষরকারি সাক্ষিগণের উপস্থিতিতে অত্র নিম্নস্বাক্ষরিত বিক্রয় কোবালা সহ সম্পাদন করিয়া দিলাম। ইতি সন ১৪১১ সালের ১২ মাস, ইংরাজি ২০০৫ সালের ১১ জানুয়ারি ।

তপশিল বিক্রীত জমি জমার পরিচয়

জেলা - দক্ষিণ ২৪ পরগনা, খানা ও গ্রাম: ডি: সাবরেজেক্ট্রা অফিস বারুইপুরের এলাকাধীন পরগনা মেদনমন্ডু জে এল নং ৩৩, মৌজা শালিপুর গ্রামে ২৬৬ নং তৌজির অন্তর্গত রাখত স্থিতিবান সুদু বিশিষ্ট মতুর মালিক পশ্চিম বঙ্গ সরকারের পক্ষে জেলা দক্ষিণ ২৪ পরগনা, কালেক্টার বাহাদুরের অধিনে রিভিসন্যাল জরিপের এক জমা ভুক্ত - ১ একর ৭১ শতক জমি বার্ষিক খাজনা ১০ টাকা ৩ আনা ১ পাই জমার মধ্যে বিক্রীত ২কাঠা ৬ ছটাক ২৩ বর্গফুট জমির বার্ষিক হারাহারি খাজনা ৩০ প: জমা মূল্য - ৫০,০০০-০০ টাকা

১০৬৪-১৫১৪

জে এল নং ৩৩, রে: সা: নং ৭৬, তৌজি নং - ২৬৬,
সিউসন্যাল জরিপের ২০ কুড়ি নং খতিয়ান ভুক্ত এবং -
হাল এল আর জরিপের কু: ৩৫৭ নং খতিয়ান ভুক্ত
১৩৫ এক শত পঁয়ত্রিশ নং দাগে শালি হালে ডাঙ্গা ৭৬ শতকের মধ্যে বিক্রীত প্লট বা
জমির পশ্চিম অংশে ও উত্তরংশে ১' ফুট প্রস্থ কমন ড্রেন সহ ২দুই কাঠা ১ এক
ছটাক ২৩ তেইশ বর্গফুট বা কমবেশী ৩.৪৬২ শতক জমি জমা যাহা অত্র দলিলের
একংশ স্বরূপ নকসায় লাল রংয়ের দ্বারা সীমা অঙ্কিত ও ইংরাজি (২২) নং দ্বারা
চিহ্নিত জমি জমা মায় উক্ত নকসায় বিক্রীত প্লট বা জমি জমার পশ্চিম ও উত্তর পার্শ্বে
যে ১০' ফুট এবং প্রস্থ কমন প্যাসেজ প্রদর্শিত হইয়াছে। উক্ত কমন প্যাসেজ ব্যবহারের
অবাধ ব্যবহারিক অধিকার যথা কমন প্যাসেজ ব্যবহারের অবাধ ব্যবহারিক অধিকার কমন
প্যাসেজের উপর দিয়া বা তলদেশ দিয়া ইলেকট্রিক লাইন, টেলিফোন লাইন, পানীয় জলের
পাইপ লাইন বা যান বাহনাদি চলাচলের ইত্যাদির অধিকার মায় অন্যান্য সকল প্রকার
ইজমেন্ট গুণাদি সহ বিক্রীত জমি জমা হইতেছে। -

বিক্রীত জমি জমা হরিহরপুর গ্রাম পঞ্চায়েতের অন্তর্গত সালোপুর গ্রামে
অবস্থিত। -

বিক্রীত জমির চৌহদ্দি -

- পশ্চিম - ১০' ফুট প্রস্থ কমন প্যাসেজ, -
- উত্তর - ১০' ফুট প্রস্থ কমন প্যাসেজ,
- দক্ষিণ - ১৩৫ নং দাগের বক্রী জমি (প্লট নং ৪১)
- পূর্ব - ১৩৫ নং দাগের জমি (প্লট নং ২১) -

বিক্রীত ..

SITE PLAN OF SOLD LAND BOUNDED BY RED LINE, AREA
2 KA. 1 CH. 23 SFT. MARKED 22 PART OF C.S. DAG NO. 135
AT MOUZA :- SALIPUR . J.L. NO.-33. L.R. KH. NO.-135. UNDER
HARIHARPUR GRAM PANCHAYAT. P.S. BARUIPUR. DIST.- 24 PARGANAS.
SOUTH. SCALE 1" = 33'-0"

ACCORDING TO MASTER PLAN.

DAG NO. 135

P. 15^{6/11}

P-16

P. 17

P. 18

10'-0" WIDE COMMON PASSAGE ATTACHED 1'-1" DRN.

P. 19

32'-0"

31'-0"

30'-0"

30'-0"

D. NO.

P-24

P-23

P-22

P-21

P. 20

P. 42

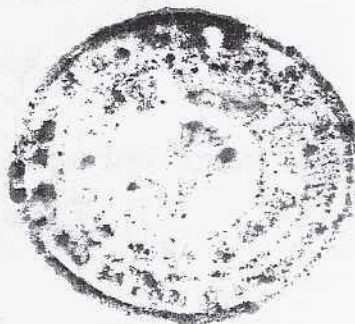
P-41

P. 40


Drawn by

MAHADEB DAS
 SURVEYOR
 Baruiপুর U. C. Roy Road
 South 24 Parganas
 Regd. No. - 436/1996

Handwritten signature



forwd
 79/1105
 20/1105
 Add. Dist. ...
 Darapur. 24 Pgs. ②



He. Man
 Registered
 Darapur. 24 Pgs. ②
 18.10.05

103
 119
 05
 4928